

ARRÊTÉ INTER-DEPARTEMENTAL

délimitant des zones d'alerte et définissant les mesures de limitation ou de suspension provisoire des usages de l'eau dans le bassin versant de la Sèvre Nantaise situé en régions Nouvelle-Aquitaine et Pays de la Loire pour faire face à une menace ou aux conséquences d'une sécheresse ou à un risque de pénurie

Le Préfet de la Loire-Atlantique
Chevalier de la Légion d'Honneur
Chevalier de l'ordre national du Mérite

Le préfet de Maine-et-Loire
Chevalier de la Légion d'honneur
Chevalier de l'ordre national du Mérite

La préfète des Deux-Sèvres
Chevalier de l'ordre national du Mérite

Le préfet de la Vendée
Chevalier de la Légion d'honneur
Chevalier de l'ordre national du Mérite

Vu le Code de l'Environnement ;

Vu le Code Civil et notamment les articles 640 à 645 ;

Vu le Code Général des Collectivités Territoriales et notamment les articles L. 2212-1 et L. 2212-2, L. 2213-29 et L. 2215-1 ;

Vu les décrets n°62-14448 du 24 novembre 1962 et 87-154 du 27 février 1987 relatifs à la coordination interministérielle et à l'organisation de l'administration dans le domaine de l'eau ;

Vu le décret n°2004-374 du 29 avril 2004 relatif aux pouvoirs des préfets, à l'organisation et à l'action des services de l'État dans les régions et départements ;

Vu le décret n°2005-636 du 30 mai 2005 relatif à l'organisation de l'administration dans le domaine de l'eau et aux missions du préfet coordonnateur de bassin ;

Vu le décret n°2008-652 du 2 juillet 2008 relatif à la déclaration des dispositifs de prélèvement, puits ou forages réalisés à des fins d'usage domestique de l'eau et à leur contrôle ainsi qu'à celui des installations privées de distribution d'eau potable ;

Vu le décret n°2021-795 du 23 juin 2021 relatif à la gestion quantitative de la ressource en eau et à la gestion des situations de crise liées à la sécheresse ;

Vu l'arrêté préfectoral d'orientations de bassin de Loire-Bretagne du 28 janvier 2022 ;

Vu l'arrêté du 11 septembre 2003 portant application du décret n° 96-102 du 2 février 1996 fixant les prescriptions générales applicables aux prélèvements soumis à autorisation et à déclaration en application des articles L. 214-1 à L. 214-6 du code de l'environnement ;

Vu le Schéma Directeur d'Aménagement et de Gestion des Eaux (SDAGE) du bassin Loire-Bretagne en vigueur ;

Vu l'arrêté inter-préfectoral n°15-DDTM85-141 du 7 avril 2015 approuvant le Schéma d'Aménagement et de Gestion (SAGE) du bassin versant de la Sèvre nantaise,

Vu l'instruction du 27 juillet 2021 relative à la gestion des situations de crise liées à la sécheresse hydrologique ;

Vu le guide national de mise en œuvre des mesures de restriction des usages de l'eau en période de sécheresse de juin 2022 ;

Vu la consultation du public par voie électronique qui s'est déroulée du 1^{er} au 21 juin 2023 ;

Considérant la nécessité d'anticiper les situations de crise relatives à la gestion des ressources en eau ;

Considérant la nécessité d'une action préventive sur les atteintes à l'environnement conformément à l'article L.110-1 paragraphe II du Code de l'Environnement ;

Considérant la nécessité d'harmoniser les dispositions réglementaires mises en œuvre et de veiller à la solidarité des mesures pour assurer une gestion équilibrée de la ressource en eau et faire face à une menace ou aux conséquences d'une sécheresse ou d'un risque de pénurie d'eau ;

Considérant que l'article R. 211-67 du code de l'environnement permet au préfet la création d'une zone d'alerte pour un sous-bassin, bassin ou groupement de bassins correspondant à une unité hydrographique cohérente, dans laquelle sont susceptibles d'être prescrites les mesures mentionnées à l'article R. 211-66 du même code ;

Considérant que des mesures provisoires de restrictions ou d'interdiction de certains usages de l'eau sont susceptibles d'être rendues nécessaires pour la préservation de la santé, de la salubrité publique, de l'alimentation en eau potable, des écosystèmes aquatiques et pour la protection des ressources en eau, compte tenu de la précarité des écoulements superficiels et des réserves en eau du sol et du sous-sol ;

Considérant le plan d'adaptation au changement climatique pour le bassin Loire Bretagne, la raréfaction de la ressource ainsi que les nécessaires économies d'eau à réaliser ;

Considérant qu'une connaissance permanente des débits de certains cours d'eau est rendue possible par le suivi hydrométrique de la Direction régionale de l'environnement, de l'aménagement et du logement (DREAL) des Pays de la Loire et les données issues du réseau de l'Observatoire National Des Étiages (ONDE) fournis par l'Office Français de la Biodiversité (OFB) ;

Sur proposition des secrétaires généraux de la Loire-Atlantique, des Deux-Sèvres, du Maine-et-Loire et de la Vendée ;

ARRENTENT :

Article 1 : Objet et période d'application

Le présent arrêté cadre a pour objet d'anticiper les mesures de gestion à mettre en œuvre lors des situations de pénurie ou de sécheresse afin de préserver la ressource en eau sur le bassin versant de la Sèvre Nantaise.

Il définit des mesures de gestion graduelles permettant de préserver in-fine les usages prioritaires et les besoins des milieux.

Pour cela, il :

- délimite les zones d'alerte relatives aux ressources superficielles, souterraines et destinées à l'alimentation en eau potable dans lesquelles peuvent s'appliquer des mesures de limitation ou d'interdiction temporaire des usages de l'eau en cas de sécheresse ou de pénurie de la ressource en eau ;
- fixe pour chacune de ces zones d'alerte, les seuils de référence (vigilance, alerte, alerte renforcée, crise), à partir desquels des mesures de limitation ou d'interdiction temporaire des prélèvements s'appliquent ;
- précise les mesures de gestion applicables aux différents usages de l'eau lorsque les seuils de référence sont franchis ou que les observations issues du réseau ONDE le justifient ;
- définit les conditions permettant de réduire ou de lever les mesures de limitation ou d'interdiction temporaires ;
- comprend toute mesure en faveur de la protection des milieux et de la ressource.

Sur la base des conditions développées ci-après, le Préfet prend les arrêtés de restrictions temporaires des usages de l'eau qui s'imposent en application des dispositions du présent arrêté.

Le présent arrêté-cadre s'applique du 1^{er} avril au 31 octobre (période de basses eaux).

Si la situation l'exige, les préfets peuvent prendre des mesures de limitation ou d'interdiction des usages de l'eau en dehors de cette période.

Article 2 : Domaine d'application

Les mesures définies dans le présent arrêté concernent l'ensemble des usages de l'eau à l'exception de ceux définis comme prioritaires à l'article 3.

Les mesures de limitation ou d'interdiction définies dans l'article 5 du présent arrêté s'appliquent aux prélèvements d'eau réalisés :

- dans le réseau public de distribution d'eau potable,

- dans les cours d'eau et leurs nappes d'accompagnement (la nappe d'accompagnement d'un cours d'eau est la nappe contribuant à son alimentation), incluant les prélèvements dans :
 - les retenues d'eau connectées durant la période de basses eaux, c'est-à-dire réalimentées par un cours d'eau ou une nappe d'accompagnement,
 - les forages et puits exploitant une nappe d'accompagnement,
- dans les nappes d'eaux souterraines pour lesquelles des seuils piézométriques sont définis, en particulier les nappes prioritaires pour l'alimentation en eau potable.

Il revient aux usagers de démontrer la déconnexion éventuelle de leurs installations régulières de prélèvement (*forages, retenues...*) vis-à-vis des milieux aquatiques et de la nappe d'accompagnement.

Les études dans les départements de Loire-Atlantique et de Maine et Loire permettant la caractérisation des forages sont réalisées sur la base de cahiers des charges construits avec les services de l'État (protocole « forage » janvier 2020 pour la Loire-Atlantique et le Maine-et-Loire et protocole pour évaluer la connexion ou la déconnexion d'un plan d'eau à la nappe d'accompagnement d'un cours d'eau – janvier 2022, en Loire Atlantique). Afin de permettre le déploiement des protocoles de déconnexion, en Loire Atlantique, un échéancier d'application est présenté ci-après. Tous les propriétaires doivent se faire connaître de la DDTM44 y compris ceux dont le statut de connexion est établi. Les bassins de reprises dont l'alimentation provient d'un forage qui prélève dans une nappe souterraine, non connectée au milieu superficiel, ne sont pas concernés par l'application du protocole dans les conditions précisées à l'article 5 du présent arrêté.

Volume prélevé à l'échelle de l'exploitation	Action du propriétaire de l'ouvrage :	Concerné par les arrêtés de restriction :
> 30 000m³	Transmission, avant le 15/07/2023, d'un engagement de mise en œuvre du protocole en 2023	OUI pour les ouvrages connectés à compter du 01/04/2025
	Transmission avant le 15/07/2023 d'une information indiquant que l'ouvrage est connecté à la nappe d'accompagnement	
	Absence de transmission, avant le 15/07/2023, d'un engagement de mise en œuvre du protocole avant le 31/12/2023	OUI à compter du 15/07/2023
compris entre 10 000 m³ et 30 000 m³	Transmission, avant le 01/04/2024, d'un engagement de mise en œuvre du protocole en 2024	OUI pour les ouvrages connectés à compter du 01/04/2026
	Transmission avant le 01/04/2024 d'une information indiquant que l'ouvrage est connecté à la nappe d'accompagnement	

	Absence de transmission, avant le 01/04/2024, d'un engagement de mise en œuvre du protocole avant le 31/12/2024	OUI à compter du 01/04/2024
< 10 000 m ³	Transmission, avant le 01/04/2025, d'un engagement de mise en œuvre du protocole en 2025	OUI pour les ouvrages connectés à compter du 01/04/2027
	Transmission avant le 01/04/2025 d'une information indiquant que l'ouvrage est connecté à la nappe d'accompagnement	
	Absence de transmission, avant le 01/04/2025, d'un engagement de mise en œuvre du protocole avant le 31/12/2025	OUI à compter 01/04/2025
A compter du 01/01/2027 application des restrictions à tous les ouvrages reconnus comme connectés avec ou sans mise en œuvre du protocole		

Les mesures de limitation ne s'appliquent pas si la ressource est déconnectée des cours d'eau, canaux et nappes d'accompagnement en période de basses eaux (1^{er} avril au 31 octobre).

Les dispositions du présent arrêté ne concernent pas :

- l'utilisation des eaux stockées dans les retenues d'eau (plans d'eau, lagune, mares, réserves) étanches, régulières, déconnectées des cours d'eau, canaux et nappes d'accompagnement remplies entre le 1er novembre et le 31 mars. Les exploitants de ces retenues doivent être en mesure de justifier que durant la période de basses eaux (1er avril au 31 octobre), le cumul des prélèvements effectués à partir d'une de ces retenues n'excède pas la capacité théorique de la retenue concernée.
- l'utilisation des eaux pluviales collectées à partir de surfaces imperméabilisées et stockées dans des aménagements régulièrement autorisés (ex : récupération des eaux de toitures stockées dans des cuves).
- l'utilisation des eaux usées traitées satisfaisant aux obligations réglementaires.

Article 3 : Définition des usages

On entend par usages prioritaires :

- l'alimentation en eau potable de la population ;
- la santé et la salubrité publique ;
- la sécurité civile ;
- l'abreuvement des animaux ;
- la sécurité des installations industrielles.

Toutes les mesures doivent être prises afin de préserver ces usages prioritaires et les besoins des milieux.

Les usages non prioritaires se répartissent en quatre catégories :

- les usages des particuliers : usagers « P » ;
- les usages des entreprises : usagers « E » ;
- les usages des collectivités : usagers « C » ;
- les usages des exploitants agricoles : usagers « A ».

Article 4 : Définition des niveaux de gestion

Quatre niveaux de gestion comportant des mesures progressives sont mis en œuvre en fonction de l'importance de la sécheresse.

La situation s'apprécie en fonction des valeurs seuils (débits du cours d'eau, niveaux des nappes) précisées dans le présent arrêté et/ou des constats effectués sur le terrain notamment à partir du réseau d'Observations National Des Étiages (ONDE).

– Niveau 1 : situation de vigilance :

Il sert de référence pour déclencher des mesures de communication et de sensibilisation des collectivités, du grand public et des professionnels, dès que la tendance hydrologique laisse pressentir un risque de crise à court ou moyen terme et que la situation est susceptible de s'aggraver en l'absence de pluies significatives dans les jours ou semaines à venir. La situation ne conduit pas à une concurrence entre usages, le fonctionnement biologique des milieux aquatiques étant satisfait (tout comme pour les cours d'eau qui sont naturellement en assec en cette période).

– Niveau 2 : situation d'alerte :

Ce niveau signifie que la coexistence de tous les usages et le bon fonctionnement des milieux n'est plus assurée. Lorsque les conditions de déclenchement sont constatées, les premières mesures de restrictions effectives des usages de l'eau sont mises en place.

– Niveau 3 : situation d'alerte renforcée :

Ce niveau est une aggravation du niveau d'alerte. Tous les prélèvements ne peuvent plus être simultanément satisfaits. Cette situation permet une limitation progressive des prélèvements et le renforcement substantiel des mesures de restriction des usages si nécessaire, afin de ne pas atteindre le niveau de crise.

– Niveau 4 : situation de crise :

Il est motivé par la nécessité de réserver les capacités de la ressource pour l'alimentation en eau potable des populations, pour les usages en lien avec la santé, la salubrité publique, la sécurité civile, la sécurité des installations industrielles, l'abreuvement des animaux et de préserver les fonctions biologiques des cours d'eau. L'atteinte de ce niveau doit en conséquence impérativement être évitée par toute mesure préalable, l'arrêt des usages non prioritaires s'impose sauf en ce qui concerne des cas d'adaptations dûment justifiées.

Article 5 : Définition des mesures applicables en fonction des niveaux de restriction

Les mesures de restrictions ou interdictions définies en fonction des niveaux de gestion sont précisées dans le tableau ci-après. Elles s'appliquent aux usages non prioritaires définis à l'article 3 dans la ressource concernée : eaux superficielles ou eaux souterraines ou réseau public d'eau potable.

Légende des usagers : P= Particulier, E= Entreprise, C= Collectivité, A= Exploitant agricole

usages	Vigilance	Alerte	Alerte renforcée	Crise	P	E	C	A
Arrosage des massifs fleuris et plantes ornementales (hors production)	Sensibiliser le grand public et les collectivités aux règles de bon usage d'économie d'eau.	Interdit entre 8 h et 20 h	Interdit sauf entre 20 h et 8 h pour les arbres et arbustes plantés en pleine terre depuis moins de 1 an	Interdit	X	X	X	X
Arrosage des jardins potagers		Auto-limitation des prélèvements	Interdit entre 8 h et 20 h		X	X	X	X
Arrosage des pelouses		Interdit			X	X	X	X
Remplissage, remise à niveau et vidange de piscines et spas privés (de plus d'1m ³)		Interdit sauf remise à niveau et premier remplissage, si le chantier avait débuté avant l'entrée en vigueur des restrictions de niveau 2 et uniquement pour un volume destiné à la sécurité et intégrité du bassin.	Interdit		X	X		
Piscines ouvertes au public		Sensibiliser le grand public et les collectivités aux règles de bon usage d'économie d'eau.	Report du remplissage ou de la vidange sauf avis de l'ARS, le maintien du renouvellement d'eau (apport) restant permis s'il est justifié pour raison sanitaire	Interdiction de remplissage, ou de la vidange sauf avis de l'ARS, le maintien du renouvellement d'eau (apport) restant permis s'il est justifié pour raison sanitaire		X	X	
Alimentation en eau potable des populations (usages prioritaires : santé, salubrité, sécurité civile)		Pas de limitation sauf arrêté municipal spécifique				X	X	X

usages	Vigilance	Alerte	Alerte renforcée	Crise	P	E	C	A
Lavage de véhicules et engins nautiques dans des installations de professionnels ou collectivités	Sensibiliser le grand public et les collectivités aux règles de bon usage d'économie d'eau.	Interdit sauf impératif sanitaire ou dans les stations de lavage professionnelles répondant à l'une de ces conditions : avec du matériel haute pression ou avec un système équipé d'un système de recyclage de l'eau		Interdit sauf impératif sanitaire	X	X	X	X
Lavage de véhicules et engins nautiques chez les particuliers	Interdit à titre privé à domicile (En application de l'article L 1331-10 du Code de la santé publique)				X			
Nettoyage des façades, toitures, et autres surfaces imperméabilisées	Sensibiliser le grand public et les collectivités aux règles de bon usage d'économie d'eau.	Interdit sauf si réalisé par une entreprise ou une collectivité		Interdit sauf impératif sanitaire ou sécuritaire, et réalisé par une entreprise ou une collectivité	X	X	X	X
Nettoyage de la voirie et trottoirs		Interdit sauf raison sanitaire ou de sécurité routière		X	X	X	X	
Alimentation des fontaines publiques et privées d'ornement		Interdit sauf circuit fermé		X	X	X	X	
Arrosage des terrains de sport, sols équestres et terrains de sports motorisés		Interdit entre 8h et 20h	Interdit (dérogations possibles pour les compétitions à enjeu national ou international, suivant l'état de la ressource)		X	X	X	
Arrosage des parcours golfs	Sensibiliser le grand public et les collectivités aux règles de	Interdiction d'arroser les terrains de golf de 8 h à 20 h	Interdit		X	X	X	

usages	Vigilance	Alerte	Alerte renforcée	Crise	P	E	C	A
	bon usage d'économie d'eau.	Un registre de prélèvement devra être rempli hebdomadairement pour l'irrigation.						
Arrosage des greens et départs de golfs		Interdit de 8h à 20h		Interdit	X	X	X	
<p>Applicable en région Pays de la Loire uniquement</p> <p>Usages de l'eau strictement nécessaires au process de production ou à l'activité exercée (y compris ICPE ne disposant pas de mesures spécifiques)</p>	Sensibiliser les usagers (grand public, entreprises, collectivités, agriculteurs, etc) aux règles de bon usage d'économie d'eau	Utilisation raisonnée de l'eau	<p>Objectif de réduction de 25 % du volume journalier maximal autorisé (ou habituellement prélevé pour ceux qui n'ont pas d'autorisation ou de disposition particulière) <i>sauf pour les process de production concernés par un plan d'actions volontaire de l'industriel mettant en oeuvre une réduction effective des consommations d'eau sur ces process et transmis à l'État</i></p>	Interdiction sur décision du préfet				
						X	X	X
					<p>Les opérations exceptionnelles consommatrices d'eau et génératrices d'eaux polluées sont reportées (EX d'opération de nettoyage grande eau) sauf impératif sanitaire ou lié à la sécurité publique.</p>			
Si APC : se référer aux dispositions spécifiques relatives à la gestion de la ressource en eau prévues dans leurs autorisations administratives								

usages	Vigilance	Alerte	Alerte renforcée	Crise	P	E	C	A
<p>Applicable en région Pays de la Loire uniquement</p> <p>Usages de l'eau non nécessaires au process de production ou à l'activité exercée (y compris ICPE ne disposant pas de mesures spécifiques)</p>	Sensibiliser les usagers (grand public, entreprises, collectivités, agriculteurs, etc) aux règles de bon usage d'économie d'eau	Interdit de 8 h à 20 h		Interdiction		X	X	X
<p>Applicable en région Nouvelle-Aquitaine uniquement</p> <p>Usages de l'eau strictement nécessaires au process de production ou à l'activité exercée (hors ICPE)</p>	Sensibiliser les usagers (grand public, entreprises, collectivités, agriculteurs, etc) aux règles de bon usage d'économie d'eau	Utilisation raisonnée de l'eau	Objectif de réduction de 25 % du volume journalier maximal autorisé (ou habituellement prélevé pour ceux qui n'ont pas d'autorisation ou de disposition particulière) <i>sauf pour les process de production concernés par un plan d'actions volontaire de l'industriel mettant en oeuvre une réduction effective des consommations d'eau sur ces process et transmis à l'État</i>	Interdiction sur décision du préfet		X	X	X
		Les opérations exceptionnelles consommatrices d'eau et génératrices d'eaux polluées sont reportées (EX d'opération de nettoyage grande eau) sauf impératif sanitaire ou lié à la sécurité publique.						
		Si APC : se référer aux dispositions spécifiques relatives à la gestion de la ressource en eau prévues dans leurs autorisations administratives						

usages	Vigilance	Alerte	Alerte renforcée	Crise	P	E	C	A
<p>Applicable en région Nouvelle-Aquitaine uniquement</p> <p>Usages de l'eau strictement non nécessaires au process de production ou à l'activité exercée (hors ICPE)</p>	<p>Sensibiliser les usagers (grand public, entreprises, collectivités, agriculteurs, etc) aux règles de bon usage d'économie d'eau</p>	Interdit de 8h à 20h		Interdiction		X	X	X
<p>Applicable en région Nouvelle-Aquitaine uniquement</p> <p>Exploitation des sites industriels classés ICPE</p>	<p>Dès le passage en vigilance sécheresse, les exploitants ICPE sont tenus de s'informer des restrictions d'usage qui leur sont applicables et de sensibiliser leur personnel aux règles de bon usage d'économie d'eau.</p>	<p>Dès le passage en seuil d'alerte, les opérations exceptionnelles consommatrices d'eau et génératrices d'eaux polluées sont reportées (exemple d'opération de nettoyage grande eau) sauf impératif sanitaire ou lié à la sécurité publique.</p> <p>Les ICPE mettent en œuvre les mesures prévues dans la réglementation qui leur est applicable et notamment leurs arrêtés préfectoraux complémentaires (APC) individuels, comme la réduction des volumes prélevés, de façon à prioriser tout en garantissant la sécurité des installations.</p> <p>Si pas d'APC : suppression des usages hors process et sanitaire.</p> <p>L'arrosage des pelouses, massifs fleuris et espaces verts des ICPE est soumis aux mêmes règles que celles applicables à ces espaces lorsqu'ils ne relèvent pas d'une ICPE.</p>	Exploitation des sites industriels classés ICPE			X	X	X
<p>Installations de production d'électricité d'origine nucléaire, hydraulique, et thermique à flamme, visées</p>	<p>Sensibiliser les industriels aux règles de bon usage d'économie d'eau.</p>	<p>– Pour les installations thermiques à flamme, les prélèvements d'eau liés au refroidissement, aux eaux de process ou aux opérations de maintenance restent autorisées, sauf si dispositions spécifiques prises par arrêté préfectoral</p> <p>– Pour les installations hydroélectriques, les manœuvres d'ouvrages nécessaires à l'équilibre</p>				X		

usages	Vigilance	Alerte	Alerte renforcée	Crise	P	E	C	A
dans le code de l'énergie, qui garantissent, dans le respect de l'intérêt général, l'approvisionnement en électricité sur l'ensemble du territoire national		du réseau électrique ou à la délivrance d'eau pour le compte d'autres usagers ou des milieux aquatiques sont autorisées. Le préfet peut imposer des dispositions spécifiques pour la protection de la biodiversité, dès lors qu'elles n'interfèrent pas avec l'équilibre du système électrique et la garantie de l'approvisionnement en électricité. Ne sont dans tous les cas pas concernées les usines de pointe ou en tête de vallée présentant un enjeu de sécurisation du réseau électrique national dont la liste est fournie à l'article R 214-111-3 du Code de l'environnement.						
Abreuvement du des animaux	Pas de limitation sauf arrêté spécifique				X	X	X	X
Irrigation par aspersion des cultures	Sensibiliser le grand public et les collectivités aux règles de bon usage d'économie d'eau.	Interdiction de 8h à 20h OU Si gestion volumétrique concertée, réduction volumétrique de 50 %	Interdit					X
Irrigation des cultures par système d'irrigation localisée (goutte-à-goutte, micro-aspersion par exemple)		Auto-limitation des prélèvements	Interdiction de 8h à 20h OU Si gestion volumétrique concertée, réduction volumétrique de 50 %	Maintien des restrictions appliquées en AR OU Arrêt des prélèvements sur décision du Préfet				X
Remplissage / vidange des plans d'eau	Sensibiliser le grand public et les collectivités aux règles de bon usage d'économie d'eau.	Interdit sauf piscicultures déclarées			X	X	X	X
Navigation fluviale	Sensibiliser le grand public et les collectivités aux règles de bon usage d'économie	Privilégier le regroupement des bateaux pour le passage des écluses Mise en place de restrictions adaptées et spécifiques selon les axes et les enjeux locaux		limiter au strict minimum les manœuvres avec un planning adapté à la	X	X	X	

usages	Vigilance	Alerte	Alerte renforcée	Crise	P	E	C	A
				situation des cours d'eau Mise en place de restrictions adaptées et spécifiques selon les axes et les enjeux locaux Arrêt de la navigation si nécessaire				
Travaux en cours d'eau	d'eau.	Précautions maximales pour limiter les risques de perturbation du milieu. Obligation de respecter le débit réservé à l'aval des travaux.	Report des travaux sauf : - situation d'assec total - pour des raisons de sécurité - dans le cas d'une restauration, renaturation du cours d'eau Déclaration au service de police de l'eau de la DDT		X	X	X	X
Manoeuvres d'ouvrage (vannages, clapets mobiles, déversoirs mobiles...) hors plans d'eau		Interdiction de toute manœuvre susceptible d'influencer le débit ou le niveau d'eau sauf si elle est nécessaire : - au respect du débit minimum biologique - à la vie aquatique en amont et en aval de l'ouvrage - au non dépassement de la cote légale de retenue - à la protection contre les inondations des terrains riverains amont - à la restitution à l'aval du débit entrant à l'amont et au soutien d'étiage - à la sécurité de l'ouvrage - à la garantie de l'approvisionnement en électricité du territoire national - à la délivrance d'eau pour les besoins de la biodiversité ou d'autres usages, encadrée par un cahier des charges ou une convention visée par l'autorité administrative			X	X	X	X
Rejet des stations d'épuration et collecteurs pluviaux	Sensibiliser le grand public et les collectivités aux règles de bon usage d'économie d'eau	Surveillance accrue Les travaux nécessitant des délestages directs sont soumis à autorisation préalable et pourront être décalés jusqu'au retour d'un débit plus élevé. Rappel : obligation de signaler immédiatement toute pollution à la DDT, service en charge de la police de l'eau.					X	

usages	Vigilance	Alerte	Alerte renforcée	Crise	P	E	C	A
Rejets industriels		Surveillance accrue Les délestages exceptionnels sont soumis à autorisation préalable et pourront être décalés jusqu'au retour d'un débit plus élevé.				X		

Dans le 44, les cultures sous serres et jeunes plants en pépinière sont soumises à l'auto-limitation des prélèvements à tous les niveaux et peuvent être interdits sur décision du Préfet en crise.

- Cas des bassins tampons (bassin de reprise) :

Les « bassins tampons » sont définis comme des ouvrages temporairement en eau, de surface réduite (<1 000 m²), utilisés uniquement pour faciliter la reprise des eaux par pompage, forage ou dérivation et sans vocation de stockage. Pour ces bassins tampons, les restrictions sont celles concernées par les prélèvements pour usage professionnel « en eaux superficielles » dans le cas où le prélèvement est effectué en cours d'eau ou en nappe d'accompagnement, ou « en eaux souterraines » si le prélèvement impacte une nappe souterraine hors nappe d'accompagnement.

Pour le cas de l'alimentation des bassins tampons (de reprise) par nappe souterraine, hors nappe d'accompagnement, l'exploitant de l'ouvrage est exempté du protocole plan d'eau (en Loire Atlantique) de janvier 2022, à condition de se faire connaître de l'administration et de mettre en place un compteur au droit du forage et sur la pompe du bassin de reprise. Le prélèvement dans le bassin de reprise devra être effectué dans la même temporalité que dans le forage et devra être suivi par un carnet de prélèvement à présenter en cas de contrôle

PARTIE I : Prélèvements directs dans le milieu naturel

Article 6 : Définition des zones d'alerte, préfets pilotes et indicateurs de référence

Une zone d'alerte constitue une entité hydrographique superficielle ou souterraine cohérente à l'échelle de laquelle des mesures de gestion sont susceptibles d'être mises en œuvre.

À chaque zone d'alerte est associée une station hydrométrique et/ou un piézomètre et/ou un niveau de référence et/ou un point d'observation du réseau ONDE spécifique, qui constituent des indicateurs pour le déclenchement des mesures de gestion.

En complément de ces indicateurs, toutes les observations issues des acteurs de terrain notamment des réseaux de suivi des Fédérations Départementales de Pêche ainsi que du réseau de suivi des eaux souterraines AEP du Conseil Départemental du Maine-et-Loire, pourront utilement être exploités pour apprécier la situation et contribuer à la prise de décision.

Les zones d'alertes, préfets pilote et indicateurs de référence associés sont précisés ci-après.

6.1 Zones d'alerte eaux superficielles et stations hydrométriques de référence associées :

Zones d'alerte eaux superficielles				Stations hydrométriques de référence		
n°	Nom	Dpts	Préfet pilote	Localisation	Cours d'eau	Référence
SNaSu p 1	SEVRE NANTAISE	44, 49, 79, 85	85	Tiffauges - La Moulinette (85)	Sèvre Nantaise	M7112410
				Saint-Mesmin (85)		M7022410
				Vertou (44)		M750242010
SNaSu p 2	MOINE	49, 44, 79, 85	49	Saint-Crespin-sur-Moine (49)	Moine	M7213020
SNaSu p 3	SANGUEZE	49, 44	49	Tillières - Moulin Pichon (49)	Sanguèze	M7314010
SNaSu p 4	MAINES	85	85	Saint-Georges de Montaigu (85)	La Petite Maine	M7433110
				Remouillé (85)	La Maine	M7453010

La carte de localisation de ces zones d'alerte figure en annexe 1 au présent arrêté (zones d'alerte eaux superficielles sur le bassin de la Sèvre Nantaise).

Dans ces zones d'alerte, sont arrêtées les restrictions des usages de l'eau applicables lorsque les seuils de référence sont atteints, ou lorsque les observations du réseau ONDE définies le justifient.

Rappel : les nappes d'accompagnement des eaux superficielles sont considérées au même titre que ces dernières.

6.2 Zones d'alerte eaux souterraines et piézomètres de référence associés :

Une seule zone d'alerte souterraine est définie pour l'ensemble du bassin versant.

Zone d'alerte eaux souterraines				Piézomètres de référence	
n°	Nom	Dpts	Préfet pilote	Localisation	Référence
SNaSout 1	SEVRE NANTAISE	44, 49, 79, 85	49	Mouzillon (44)	05092X0009/P

Article 7 : Définition des valeurs de seuil

7.1 Seuils de référence – Zone d’alerte eaux superficielles :

Les valeurs seuils associées aux différents niveaux de gestion sont établis en tenant compte des seuils d’alerte et seuils de crise définis dans le SAGE du bassin versant de la Sèvre Nantaise ⁽¹⁾ et dans le SDAGE du Bassin Loire-Bretagne ⁽²⁾.

Zones d’alerte eaux superficielles		Stations de référence	Débits seuils pour les différents niveaux de gestion (l/s)			
N°	Nom	Localisation	Vigilance	Alerte	Alerte renforcée	Crise
SNaSup 1	SEVRE NANTAISE	Tiffauges	1320	330 ⁽²⁾	270	200 ⁽²⁾
		Saint-Mesmin	-	300	170	150
		Vertou	-	1150	900	570
SNaSup 2	MOINE	Saint-Crespin-sur-Moine	600	450 ⁽¹⁾	310	250 ⁽¹⁾
SNaSup 3	SANGUEZ E	Tillières	26	15	10	5
SNaSup 4	MAINES	Saint-Georges de Montaigu	-	50	20	10
		Remouillé	-	270	110	90

De plus, l’Office Français de la Biodiversité (OFB) fournit les éléments du réseau de l’Observatoire National Des Étiages (ONDE), qui sont utilisés pour définir les dispositions à mettre en œuvre, en les classant en 4 catégories : écoulement visible acceptable, écoulement visible faible, écoulement non visible, assec.

Caractérisation note ONDE (OFB)
Écoulement visible acceptable Correspond à une station présentant un écoulement continu, permanent et visible à l’œil nu
Écoulement visible faible Correspond à une station sur laquelle il y a de l’eau et un courant visible mais le débit faible ne garantit pas un fonctionnement biologique
Écoulement non visible Correspond à une station sur laquelle le lit mineur présente toujours de l’eau mais le débit est nul
Assec Correspond à une station à sec, où l’eau est totalement évaporée

En cas d’observation de difficultés d’écoulement sur les cours d’eau ou les nappes d’accompagnement dans le cadre du suivi effectué par l’OFB, le préfet pourra appliquer ponctuellement des mesures de limitation ou d’interdiction sur l’ensemble des prélèvements effectués sur ces cours d’eau ou nappes d’accompagnement en difficulté.

7.2 Seuils de référence – Zone d’alerte eaux souterraines :

Les valeurs seuils associées aux différents niveaux de gestion sont :

Zones d’alerte eaux souterraines		Piézomètre de référence	Niveaux piézométriques seuils pour les différents niveaux de gestion (en m NGF)			
N°	Nom	Localisation	Vigilance	Alerte	Alerte renforcée	Crise
SnaSou t 1	SEVRE NANTAIS E	Mouzillon (44)	42,89	42,69	42,44	42,06

Article 8 : Modalités de déclenchement et de levée des mesures

Les mesures de restriction applicables sont celles définies à l’article 5 et concernent tous les usages non prioritaires définis à l’article 3.

Lorsqu’une zone d’alerte est concernée par plusieurs indicateurs, le franchissement d’un des indicateurs déclenche les mesures de gestion précisées à l’article 5 sur la totalité de la zone concernée.

Pour les zones d’alerte interdépartementales, et au vu de la situation, le préfet pilote propose la mise en œuvre des mesures de restriction ou d’interdiction définies à l’article 5. Il concerte les autres préfets concernés afin que les arrêtés départementaux soient pris de manière simultanée.

Les mesures de gestion associées aux différents niveaux sont déclenchées lorsqu’il est constaté que le débit moyen (ou niveau piézométrique) journalier est inférieur au seuil de référence 3 jours consécutifs et que l’analyse des prévisions météorologiques ne permet pas d’envisager une amélioration de la situation à court terme.

Les mesures de gestion associées aux différents niveaux sont levées lorsqu’il est constaté que le débit moyen (ou niveau piézométrique) journalier est supérieur au seuil de référence 7 jours consécutifs et que l’analyse des prévisions météorologiques confirme une tendance à la hausse.

Cas spécifique du bassin de la Moine :

Dans cette zone d’alerte où est organisée une gestion collective de type mandataire, pourront être proposées des mesures de gestion et de coordination spécifiques (conformément à l’article R211-112 § II du Code de l’Environnement). Ces mesures pourront différer du présent arrêté mais devront être validées par la DDT 49 et respecter les seuils fixés ci-avant.

PARTIE II : Prélèvements à partir du réseau d'eau potable

Article 9 : Zones d'alerte et indicateurs de référence

L'eau potable sur le bassin versant de la Sèvre Nantaise est produite à partir de ressources différentes. Elle est également gérée de manière spécifique dans chaque département selon les interconnexions existantes.

Dès le passage en vigilance, les syndicats d'eau potable doivent communiquer auprès des abonnés et du grand public et rechercher d'autres ressources à mobiliser en collaboration avec les organismes publics et les services de l'État.

Gestion dans le département de la Vendée

En Vendée, la production d'eau potable est réalisée à 94% à partir d'eaux superficielles stockées dans des barrages. Cette répartition est une spécificité vendéenne.

Vendée Eau (Syndicat Départemental) exploite 13 barrages et 13 captages d'eaux souterraines, interconnectés via des réseaux de canalisations afin d'assurer la continuité du service.

Quatre niveaux de gestion sont définis (vigilance, alerte, alerte renforcée et crise) en fonction du taux de remplissage global des barrages eau potable du département (Cf. Annexe 4).

De plus, même si le taux de remplissage global des retenues AEP n'est pas encore passé sous la courbe d'alerte, le département est automatiquement placé en situation d'alerte pour l'eau potable dès lors qu'au moins 3/4 des zones d'alerte eaux superficielles ou souterraines du département sont classées en situation d'alerte renforcée ou de crise (soit 11 zones d'alerte sur 14 en eaux superficielles ou 6 zones d'alerte sur 8 en eaux souterraines Annexe 5). Les mesures de restriction des prélèvements sur le réseau public d'alimentation en eau potable appliquées sont celles définies pour le seuil d'alerte à l'article 5 du présent arrêté et s'appliquent à l'ensemble du département.

En parallèle, Vendée Eau communique auprès des abonnés et du grand public et recherche des solutions (transfert, mobilisation d'autres ressources...) pour soulager les secteurs déficitaires en collaboration avec les organismes publics et les services de l'État.

Gestion dans le département de la Loire-Atlantique

La majeure partie de l'eau du réseau public d'eau potable en Loire Atlantique provient de la Loire et de sa nappe alluviale. Les restrictions sur cette ressource sont donc appliquées de façon uniforme sur tout le département en fonction de l'évolution du niveau d'alerte de la zone 3e Loire **et/ou** en fonction du nombre de bassin versant en crise, conformément à l'ACS de la Loire-Atlantique en vigueur. Si la situation l'exige, le préfet peut prendre des mesures de restrictions sur cette ressource avant que les seuils ne soient atteints.

Gestion dans le département du Maine-et-Loire

La majeure partie de l'eau du réseau public d'eau potable en Maine-et-Loire provient de la Loire et de sa nappe alluviale. Les restrictions sur cette ressource sont donc appliquées de façon uniforme sur tout le département en application de l'arrêté cadre départemental.

Dans un souci de simplicité, le Préfet de Maine-et-Loire peut étendre le niveau de restriction définie pour l'eau potable à tous les usages des particuliers et des collectivités, quelle que soit la ressource utilisée

Gestion dans le département des Deux-Sèvres :

Dans le département des Deux-Sèvres, en cas de situation exceptionnelle, le préfet de département peut prendre toutes mesures limitant ou interdisant les prélèvements d'eau publics ou privés, provenant d'un réseau public de distribution d'eau potable, destinés aux usages domestiques et secondaires, en fonction de la ressource prélevée ou du lieu de distribution. Le territoire sur lequel portent les mesures est celui de l'unité de distribution de l'eau (UDI) dont la cartographie figure en annexe 5.

La décision de mise en place d'une mesure de restriction est prise sur la base de données hydrométriques et piézométriques, ou toutes autres informations relatives, à "dire d'expert", en cas de risque de détérioration de l'état quantitatif ou qualitatif de la ressource en eau destinée à la production d'eau potable.

Dans ces conditions, les zones d'alerte eau potable AEP sur le bassin sont définies comme suit :

Zones d'alerte eau potable		Référence	Préfet pilote	Débits seuils pour les différents niveaux de gestion (m ³ /s)			
N°	Nom	Localisation		Vigilance	Alerte	Alerte renforcée	Crise
AEP 1	Communes du département de Loire-Atlantique	La Loire à Montjean-sur-Loire (49)	44		127 <i>6 bassins versant eaux superficielles en crise</i>	110	100
AEP 2	Communes du département du Maine-et-Loire	Cf arrêté cadre départemental	49	150	127	110	100
AEP 3	Communes du département de la Vendée	Taux de remplissage global des barrages	85	Fonction du taux de remplissage global des barrages eau potable du département (cf Annexe 3)			
AEP 4	Communes du département des Deux-Sèvres situées dans le périmètre du SVL *	Remplissage du barrage du Cébron	79	Fonction du taux de remplissage du barrage du Cébron			
	Communes du département des Deux-Sèvres situées dans le périmètre du SMEG *	Remplissage du barrage du Cébron Piézomètre de la Cadorie		Les mesures sont prises dans le cadre de l'arrêté préfectoral cadre sécheresse du bassin du Thouet			

* voir carte en annexe 4

Article 10 : Mesures applicables

Les mesures de restriction applicables sont celles définies à l'article 5 et concernent tous les usages non prioritaires définis à l'article 3.

Pour chaque zone d'alerte, et au vu de la situation, le préfet pilote propose la mise en œuvre des mesures de restriction ou d'interdiction définies à l'article 5.

PARTIE III : Autres dispositions

Article 11 : Modalités d'application et comité départemental

Les dispositions du présent arrêté s'appliquent aussi bien aux pompages fixes que mobiles. Tout prélèvement doit disposer d'un moyen approprié de mesure ou d'évaluation des volumes prélevés. Lorsque le prélèvement d'eau est réalisé par pompage, la mesure est effectuée au moyen d'un compteur d'eau.

A ce titre, tout exploitant lié à une activité économique (agricole, industrielle, entreprise) doit être en capacité de justifier et de transmettre à l'autorité administrative (DDT ou services chargés des ICPE) les volumes, les usages et les périodes durant lesquelles il a procédé à des prélèvements quelle que soit l'origine de la ressource.

Il est institué sous l'autorité du préfet de département un comité de suivi dit « comité ressource en eau » (ou comité de l'eau) représentatif de l'ensemble des usagers.

Cette instance locale se réunit, a minima une fois par an, sur l'initiative du préfet en début de campagne ou dès lors que l'état de vigilance est déclaré ou pressenti. Ce comité est également destinataire d'un bilan de l'année écoulée, notamment sur les demandes de dérogations et les suites données.

Les arrêtés de restrictions temporaires des usages de l'eau sont publiés au recueil des actes administratifs, sur le site Propluvia, sur les sites internet des services de l'État dans les départements concernés pendant toute la période de restriction, et sont transmis pour affichage à titre informatif aux mairies concernées et à la Commission locale de l'eau du SAGE du bassin.

Article 12 : Contrôles et sanctions

L'administration est susceptible de procéder à tout type de contrôles portant sur la bonne application des règles de gestion définies par le présent arrêté et sur la bonne application des règles de prélèvement. Il ne doit donc pas être mis obstacle ou entrave à l'exercice des missions de contrôle confiées aux agents assermentés mentionnés à l'article L172-1 du Code de l'Environnement sous peine de poursuites judiciaires réprimés par l'article L173-4.

Le non-respect des mesures de limitation des usages de l'eau et des dispositions prescrites par le présent arrêté sera puni de la peine d'amende prévue à l'article R.216-9 du code de l'environnement.

Article 13 : Mesures exceptionnelles et dérogatoires

Les règles mentionnées au présent arrêté ne limitent en rien les mesures exceptionnelles qui pourraient être prises pour faire face à une menace ou aux conséquences d'accidents, de sécheresse, d'inondations ou à un risque de pénurie.

En particulier, si les exigences de l'alimentation en eau potable de la population sont menacées, en cas de pénurie sur un captage d'eau potable lié à des prélèvements en rivière ou dans des forages voisins, des mesures de restrictions peuvent être imposées. Ces mesures seront prises d'une manière spécifique et après examen de la situation, à la demande des responsables des organismes chargés de la production et de la distribution d'eau potable et pourront conduire à l'interdiction provisoire des prélèvements

De même, si les exigences de la santé, de la salubrité publique, de la sécurité civile, de la vie biologique des milieux aquatiques ou de la conservation et du libre écoulement des eaux sont menacées, des mesures conservatoires analogues pourront être prises localement à partir du suivi des milieux superficiels ONDE et/ou des observations des acteurs de terrain.

Si les conditions sont de nature à mettre en péril des productions agricoles ou industrielles sensibles, des mesures exceptionnelles différant du cadre général du présent arrêté pourront être mises en place dans un cadre concerté et collectif en vue du maintien de prélèvements limités au strict nécessaire à la survie de ces productions tout en limitant les impacts sur les ressources en eau.

Exceptionnellement, des dérogations peuvent être envisagées au cas par cas, si la situation le justifie et sous réserve de la disponibilité de la ressource. La demande de dérogation devra être faite auprès de la direction départementale des territoires (et de la mer), selon les modalités qu'elle a fixées. Elle comportera *a minima* le volume sollicité, sa période d'utilisation, la justification de la demande, et – dans le cas de cultures – le type de culture concerné et l'identification des îlots. Les dérogations sont prises par courrier ou par arrêté.

Une fois la demande instruite, la décision rendue est alors notifiée à l'intéressé et publiée sur le site internet des services de l'État dans le département concerné.

L'absence de décision dans le délai de 15 jours après le dépôt de la demande vaut décision de rejet.

Article 14 : Publicité et recours

Le présent arrêté est publié au Recueil des Actes Administratifs de la Préfecture des quatre départements et affiché dès réception dans les mairies concernées.





Il peut faire l'objet d'un recours contentieux auprès du Tribunal Administratif de Poitiers dans un délai de deux mois à compter de la date de publication.

L'arrêté interdépartemental délimitant des zones d'alerte et définissant les mesures de limitation ou de suspension provisoire de l'eau dans le bassin de la Sèvre Nantaise situé en régions Nouvelle Aquitaine et Pays de la Loire pour faire face à une menace ou aux conséquences d'une sécheresse ou à un risque de pénurie du 17 juin 2021, est abrogé.

Article 15 : Exécution

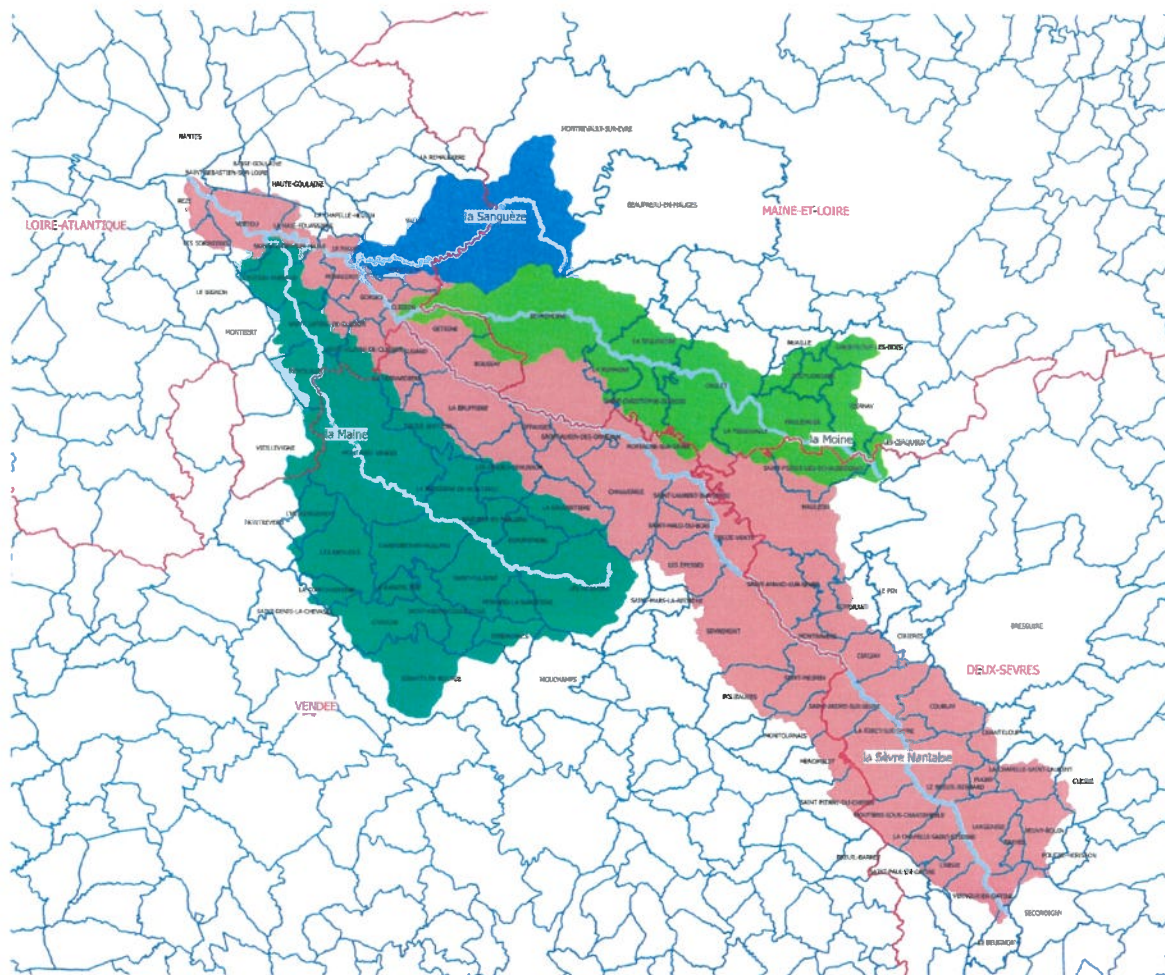
Les Secrétaires généraux des préfectures de Loire-Atlantique, de Maine-et-Loire, des Deux-Sèvres et de la Vendée, les Maires des communes concernées dans les départements de Loire-Atlantique, de Maine-et-Loire, des Deux-Sèvres et de la Vendée, les Directeurs régionaux de l'environnement, de l'aménagement et du logement des régions Nouvelle Aquitaine et Pays de la Loire, les Directeurs départementaux des territoires (et de la mer) de Loire-Atlantique, de Maine-et-Loire, des Deux-Sèvres et de la Vendée, les Directeurs généraux des agences régionales de santé des régions Nouvelle-Aquitaine et Pays-de-la Loire, les Directeurs départementaux de la protection des populations de Loire-Atlantique, de Maine-et-Loire et de la Vendée, le Directeur départemental de l'emploi, du travail, des solidarités et de la protection des populations des Deux-Sèvres, les Directeurs départementaux de la sécurité publique de Loire-Atlantique, de Maine-et-Loire, des Deux-Sèvres et de la Vendée, les Commandants des groupements de gendarmerie de Loire-Atlantique, de Maine-et-Loire, des Deux-Sèvres et de la Vendée, les Chefs des services départementaux de l'Office français de la biodiversité de Loire-Atlantique, de Maine-et-Loire, des Deux-Sèvres et de la Vendée, sont chargés, chacun en ce qui le concerne, de l'exécution du présent arrêté.

Le 31 JUILLET 2023

<p>A Niort, La préfète des Deux-Sèvres,</p>  <p>Emmanuelle DUBÉE</p>	<p>A Nantes, Le préfet de la Loire-Atlantique,</p>  <p>Pour le préfet en déléation, le secrétaire général Pascal OTHÉGUY</p>
<p>A Angers, Le préfet du Maine-et-Loire, Pour le préfet absent, la secrétaire générale de la Préfecture.</p>   <p>Magali DAVERTON</p>	<p>A La Roche sur Yon, Le préfet de la Vendée,</p>  <p>Gérard GAVORY</p>

ANNEXE 1 : ZONES D'ALERTE EAUX SUPERFICIELLES

- MAINES
- MOINE
- SANGUEZE
- SEVRE NANTAISE



ANNEXE 2 : LISTE DES COMMUNES PAR ZONES D'ALERTE EAUX SUPERFICIELLES

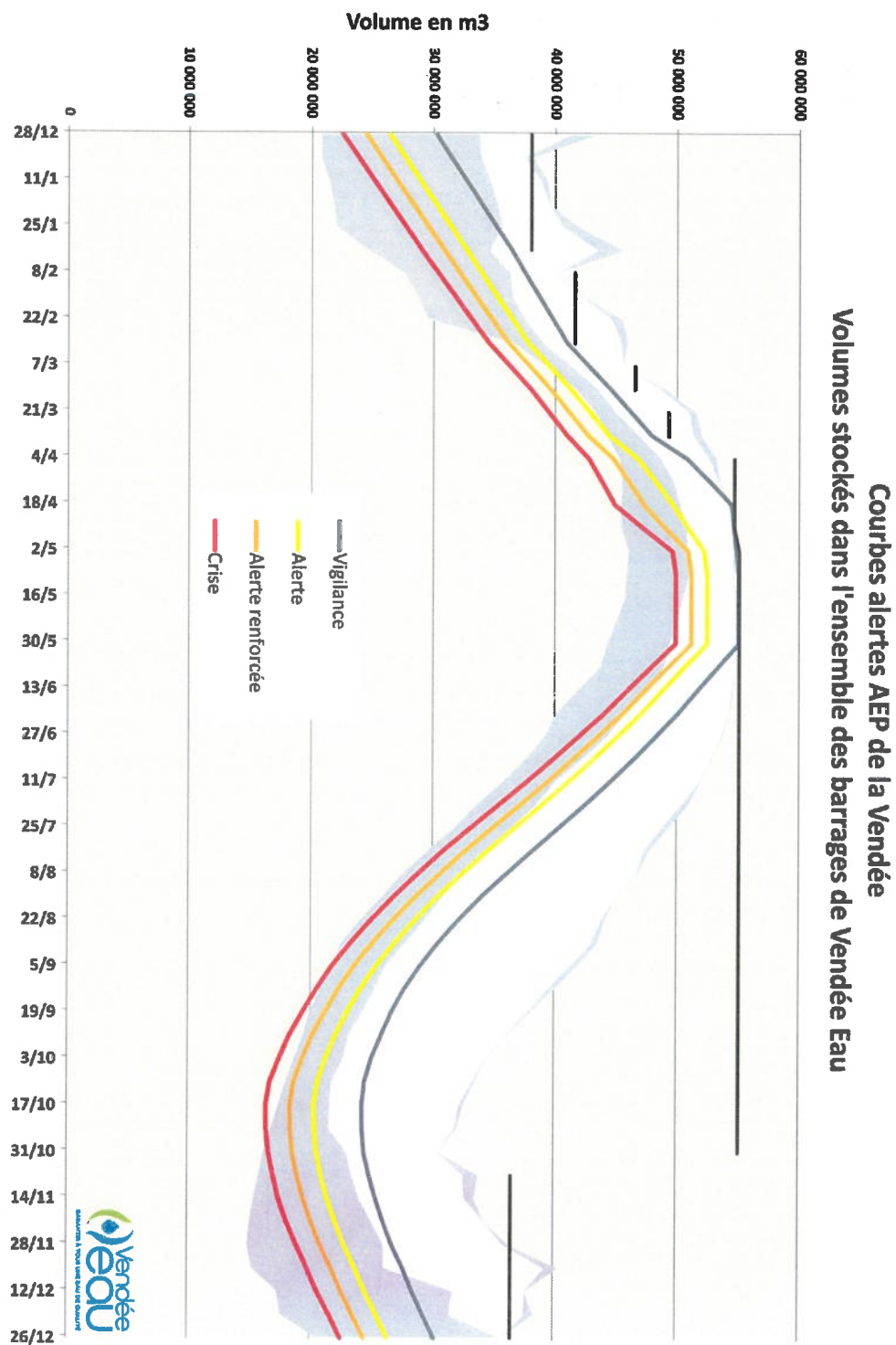
ZONES D'ALERTE	DEPARTEMENT	COMMUNES
SEVRE NANTAISE	DEUX-SEVRES	BRESSUIRE CERIZAY CHANTELOUP CIRIERES CLESSE COMBRAND COURLAY L'ABSIE LA CHAPELLE-SAINT-ETIENNE LA CHAPELLE-SAINT-LAURENT LA FORET-SUR-SEVRE LA PETITE-BOISSIERE LARGEASSE LE BEUGNON LE BREUIL-BERNARD LE PIN MAULEON MONCOUTANT MONTRAYERS MOUTIERS-SOUS-CHANTEMERLE NEUVY-BOUIN POUGNE-HERISSON PUGNY SAINT-AMAND-SUR-SEVRE SAINT-ANDRE-SUR-SEVRE SAINT-JOUIN-DE-MILLY SAINT-PAUL-EN-GATINE SAINT-PIERRE-DES-ECHAUBROGNES SECONDIGNY TRAYES VERNOUX-EN-GATINE
	LOIRE ATLANTIQUE	BASSE-GOULAIN BOUSSAY CLISSON GETIGNE GORGES HAUTE-GOULAIN LA CHAPELLE-HEULIN LA HAIE-FOUASSIERE LE PALLET LES SORNIERES MAISDON-SUR-SEVRE MONNIERES MOUZILLON NANTES REZE SAINT-FIACRE-SUR-MAINE SAINT-HILAIRE-DE-CLISSON SAINT-LUMINE-DE-CLISSON SAINT-SEBASTIEN-SUR-LOIRE VERTOU
	MAINE-ET LOIRE	CHOLET LA ROMAGNE LA TESSOUALLE SAINT-CHRISTOPHE-DU-BOIS SEVREMOINE
	VENDEE	BREUIL-BARRET CHANVERRIE CUGAND LA BERNARDIERE LA BRUFFIERE LA GAUBRETIERE LES EPESSES LES HERBIERS LES LANDES-GENUSSON MALLIEVRE MENOMBLET MONTOURNAIS MORTAGNE-SUR-SEVRE POUZAUGES SAINT-AUBIN-DES-ORMEAUX SAINT-LAURENT-SUR-SEVRE SAINT-MALO-DU-BOIS SAINT-MARS-LA-REORTHE SAINT-MARTIN-DES-TILLEULS SAINT-MESMIN SAINT-PIERRE-DU-CHEMIN SEVREMONT TIFFAUGES TREIZE-SEPTIERS TREIZE-VENTS

ZONES D'ALERTE	DEPARTEMENT	COMMUNES
MAINES	LOIRE ATLANTIQUE	AIGREFEUILLE-SUR-MAINE CHATEAU-THEBAUD LE BIGNON MAISDON-SUR-SEVRE MONNIERES MONTBERT REMOUILLE SAINT-FIACRE-SUR-MAINE SAINT-HILAIRE-DE-CLISSON SAINT-LUMINE-DE-CLISSON VERTOU VIELLEVIGNE
	VENDEE	BAZOGES-EN-PAILLERS BEAUREPAIRE CHANVERRIE CHAUCHE CHAVAGNES-EN-PAILLERS ESSARTS EN BOCAGE L'HERBERGEMENT LA BERNARDIERE LA BOISSIERE-DE-MONTAIGU LA BRUFFIERE LA COPECHAGNIERE LA GAUBRETIERE LA RABATELIERE LES BROUZILS LES HERBIERS LES LANDES-GENUSSON MESNARD-LA-BAROTIERE MONTAIGU-VENDEE MONTREVERD MOUCHAMPS SAINT-ANDRE-GOULE-D'OIE SAINT-DENIS-LA-CHEVASSE SAINT-FULGENT TREIZE-SEPTIERS VENDRENNES

ZONES D'ALERTE	DEPARTEMENT	COMMUNES
MOINE	DEUX-SEVRES	MAULEON SAINT-PIERRE-DES-ECHAUBROGNES
	LOIRE ATLANTIQUE	BOUSSAY CLISSON GETIGNE MOUZILLON
	MAINE-ET LOIRE	BEAUPREAU-EN-MAUGES CHANTELOUP-LES-BOIS CHOLET LA ROMAGNE LA SEGUINIERE LA TESSOUALLE LES CERQUEUX MAULEVRIER MAZIERES-EN-MAUGES NUAILLE SAINT-CHRISTOPHE-DU-BOIS SEVREMOINE TOUTLEMONDE YZERNAY
	VENDEE	MORTAGNE-SUR-SEVRE

ZONES D'ALERTE	DEPARTEMENT	COMMUNES
SANGUEZE	LOIRE ATLANTIQUE	LA REGRIPIERE LA REMAUDIERE LE PALLET MOUZILLON VALLET
	MAINE-ET LOIRE	BEAUPREAU-EN-MAUGES MONTREVAULT-SUR-EVRE SEVREMOINE

ANNEXE 3 : SEUILS DE RÉFÉRENCE - ZONE D'ALERTE EAU POTABLE VENDÉE



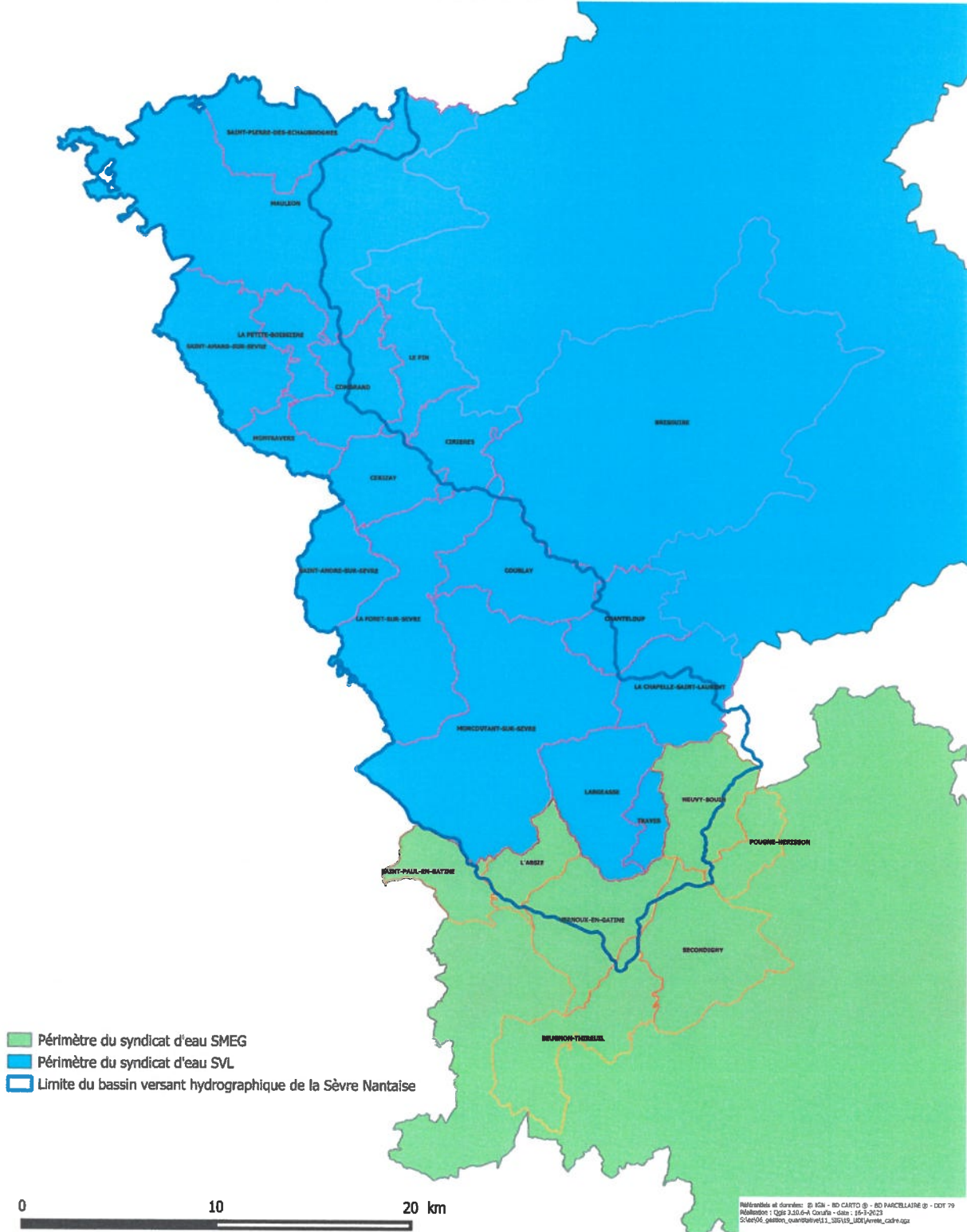
ANNEXE 4 : Liste des zones d'alertes concernant le Département de la Vendée

Arrêté cadre concerné	N° Zone d'alerte	Nom Zone d'alerte	Type ressource (Eau sup/ Eau sout)
AC Marais Poitevin	MP 5.1	Marais Lay	ESU
AC Marais Poitevin	MP 5.2	Marais Vendée	ESU
AC Marais Poitevin	MP 5.3	Marais Sèvre Niortaise	ESU
AC Marais Poitevin	MP 8	Autizes superficiel	ESU
AC Marais Poitevin	MP 9	Vendée superficiel	ESU
AC Marais Poitevin	MP 10	Lay	ESU
AC Marais Poitevin	MP 11	Lay réalimenté	ESU
AC Marais Poitevin	MP 12.1	Lay nappes (ouest)	ESO
AC Marais Poitevin	MP12.2	Lay nappes (est)	ESO
AC Marais Poitevin	MP 13.1	Vendée nappes (ouest)	ESO
AC Marais Poitevin	MP 13.2	Vendée nappes (centre)	ESO
AC Marais Poitevin	MP 13.3	Vendée nappes (est)	ESO
AC Marais Poitevin	MP 14	Autizes nappes	ESO
AC Sèvre Nantaise	Sna Sup 1	Sèvre Nantaise	ESU
AC Sèvre Nantaise	Sna Sup 2	Moine	ESU
AC Sèvre Nantaise	Sna Sup 4	Maines	ESU
AC Sèvre Nantaise	Sna Sout 1	Sèvre Nantaise	ESO
AC 85	85SUP1	Cotiers bretons	ESU
AC 85	85SUP2	Logne, Boulogne, Ognon, Grandlieu	ESU
AC 85	85SUP3	Vie et Jaunay	ESU
AC 85	85SUP4	Côtiers Vendéens	ESU
AC 85	85SOUT1	Nappe de socle	ESO

ANNEXE 5 : carte des unités de distribution (UDI) de l'eau potable dans le bassin versant de la Sèvre Nantaise

PRÉFÈTE
DES DEUX-SÈVRES
Département
des Deux-Sèvres
Mairie
départementale
des Deux-Sèvres

**Périmètre réglementaire des restrictions des
prélèvements de l'eau potable
Département des Deux-Sèvres
Sous Bassin de la Sèvre Nantaise**



**Périmètre de Distribution de l'eau potable
Département des Deux-Sèvres
Sous-bassin de la Sèvre Nantaise**

Communes du périmètre de distribution : Syndicat SMEG

BEUGNON-THIREUIL	L'ABSIE	NEUVY-BOUIN	POUGNE-HERISSON
SAINTE-PAUL-EN-GATINE	SECONDIGNY	VERNOUX-EN-GATINE	

Communes du périmètre de distribution : Syndicat SVL

BRESSUIRE	CERIZAY	CHANTELOUP	CIRIERES
COMBRAND	COURLAY	LA CHAPELLE-SAINT-LAURENT	LA FORET-SUR-SEVRE
LA PETITE-BOISSIERE	LARGEASSE	LE PIN	MAULEON
MONCOUTANT-SUR-SEVRE	MONTRAVERS	SAINTE-AMAND-SUR-SEVRE	SAINTE-ANDRE-SUR-SEVRE
SAINTE-PIERRE-DES-ECHAUBROGNES	TRAYES		